



HOLINGER AG, Im Hölzli 26, CH-8405 Winterthur

Einwohner/innen  
Gemeinde Nürensdorf

Winterthur, 19. März 2019  
Sachbearbeitung: Livio Pavesi

## **EKZ Bassersdorf-Nürensdorf, Netzausbau Projektinformationen**

Sehr geehrte Damen und Herren

Die Elektrizitätswerke des Kantons Zürich planen eine neue Stromversorgungsleitung zwischen der Trafostation Bungert an der Roswiesenstrasse in Nürensdorf zur Trafostation Mösli an der Möslistrasse in Bassersdorf.

**Die Bauarbeiten haben am Montag, 11. März 2019 begonnen und dauern bis Ende Mai 2019.**

### Linienführung:

Die neuen Leitungen werden zwischen der Trafostation Bungert in Nürensdorf und der Hohlgasse in Bassersdorf erstellt, um die beiden bestehenden Trafostationen zu verbinden. Von Nürensdorf aus verläuft die Leitung im Gehweg an der Oberwilerstrasse entlang und unterquert mittels gesteuerter Bohrung den Kreisel an der Chrüzstrasse. Danach verläuft die Leitung nördlich entlang der Bassersdorferstrasse bis zum Abzweiger im Juchen, im weiteren Verlauf entlang der Juchenstrasse bis zur Hohlgasse, wo der Anschluss an ein bestehendes Leerrohr erfolgt.

### Verkehrsführung:


Die Arbeiten vor der Trafostation an der Roswiesenstrasse beginnen am 22.03.2019. Ab 01.04.2019 beginnen die Arbeiten entlang der Oberwilerstrasse. Für die Bauphase entlang der Oberwilerstrasse, welche voraussichtlich bis zum 17.04.2019 dauert, wurde nachfolgendes Verkehrskonzept erarbeitet:

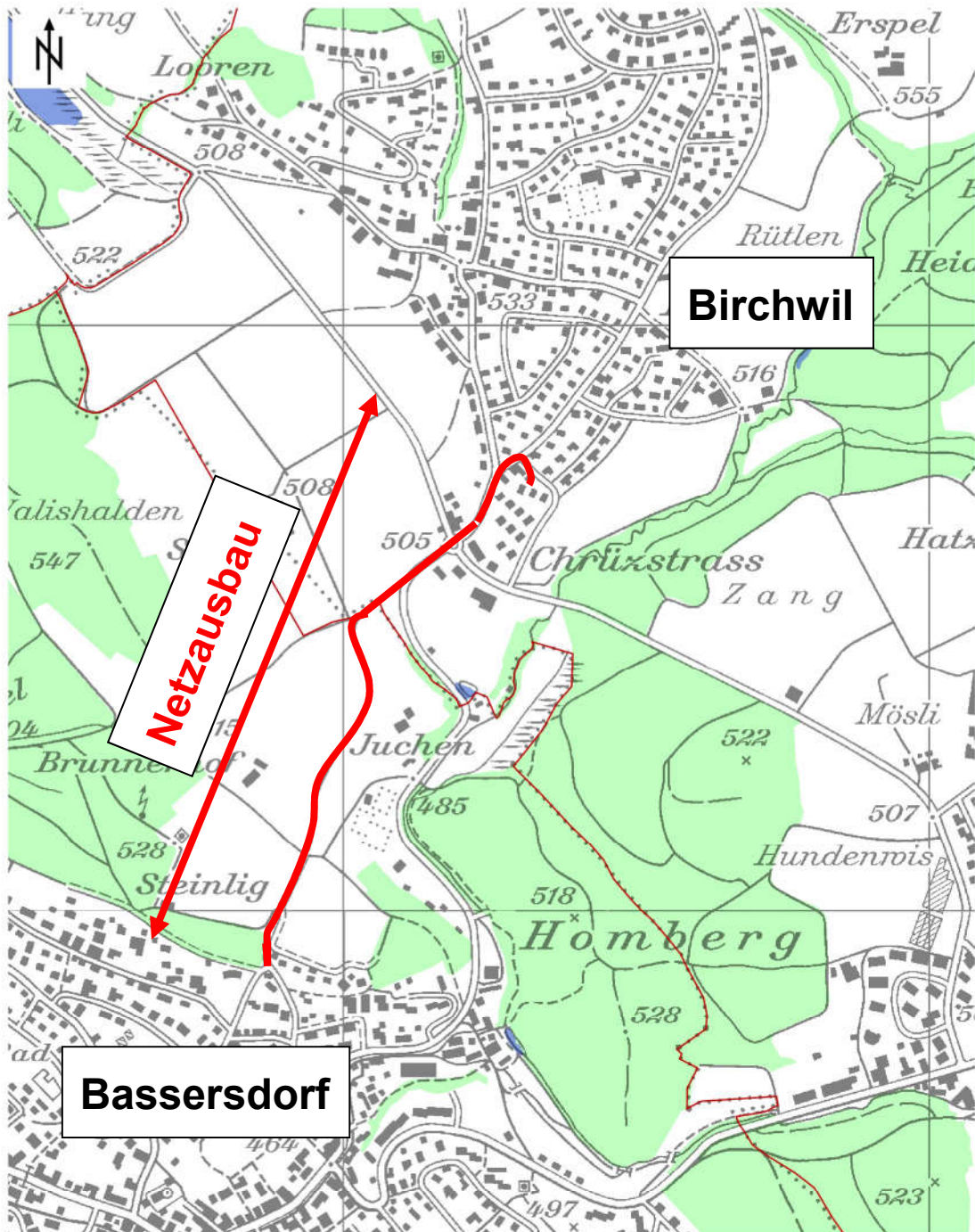
Die Oberwilerstrasse ist für den Durchgangsverkehr von Birchwil Richtung Bassersdorf offen, der Durchgangsverkehr von Bassersdorf in Richtung Birchwil wird über die Roswiesenstrasse umgeleitet. Der Busverkehr wird in dieser Zeit ebenfalls über die Roswiesenstrasse umgeleitet. Die Bushaltestellen Bassersdorf, Chrüzstrasse in die Fahrtrichtung Birchwil wird während der Bauphase an die Roswiesenstrasse verschoben. Während der Busumleitung durch die Roswiesenstrasse ist das Parkieren am Strassenrand verboten (Parkverbot).

Übersicht Linienführung



Kanton Zürich  
GIS-Browser (<https://maps.zh.ch>)

 **Amtliche Vermessung in Farbe**

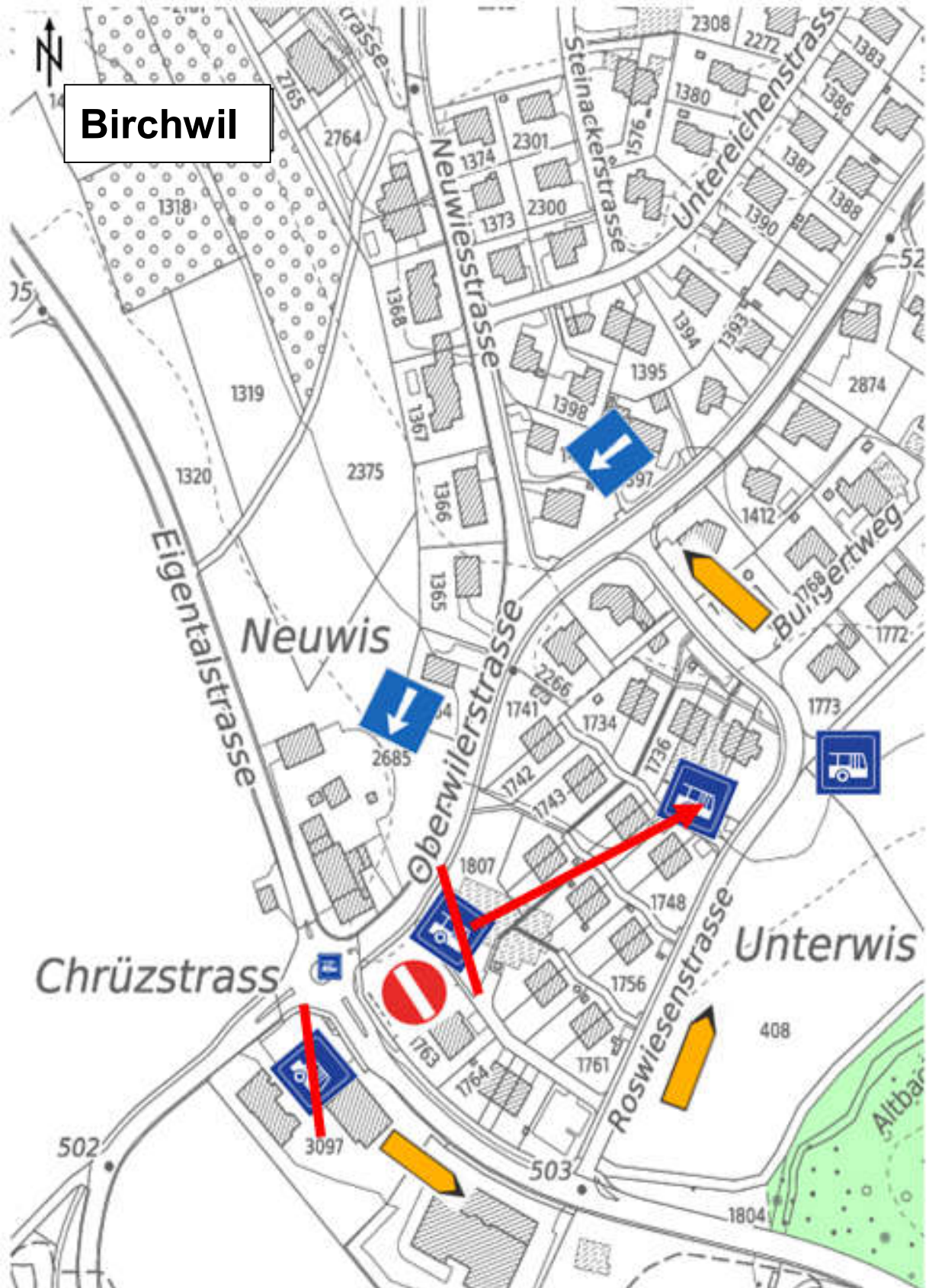


© GIS-ZH, Kanton Zürich, 25.02.2019 09:58:02

Diese Karte stellt einen Zusammenschluss von amtlichen Daten verschiedener Stellen dar. Keine Garantie für Richtigkeit, Vollständigkeit und Aktualität. Rechtsverbindliche Auskünfte erteilen allein die zuständigen Behörden. Darf nicht für Bauangaben verwendet werden. Katasterpläne Amtliche Vermessung können beim örtlichen Nachführungs-Geometer bezogen werden.

Massstab 1:9000  
0 100 200 300m  
Zentrum: [2690254.2,1256494.7]

Verkehrskonzept





Wir bitten um Ihr Verständnis für eventuell entstehende Beeinträchtigungen im Zuge der Realisierung der Baumassnahme.

Bei Fragen und Anliegen steht Ihnen der Bauleiter Herr Livio Pavesi Tel. 052 267 09 56 gerne zur Verfügung.

Freundliche Grüsse

**HOLINGER AG**

Markus Langhard  
Projektleiter  
Markus.langhard@holinger.com  
+41 52 267 09 38

Livio Pavesi  
Bauleiter  
Livio.pavesi@holinger.com  
+41 52 267 09 56